
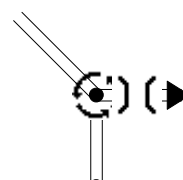
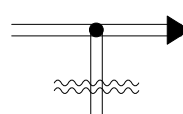
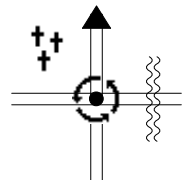
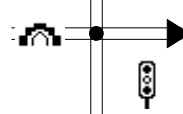
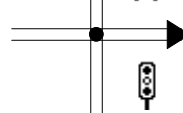
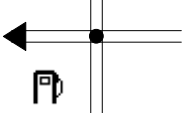
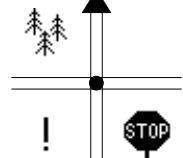

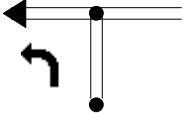
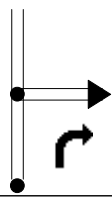
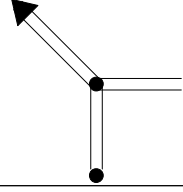
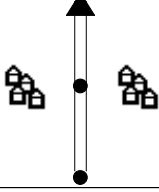

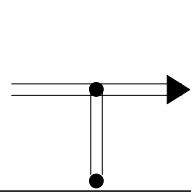
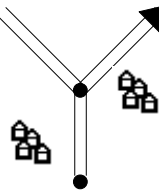
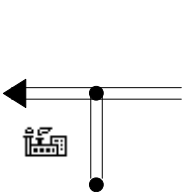
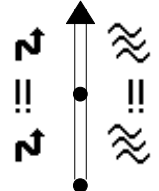
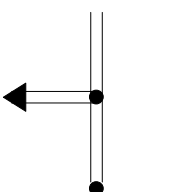


Gesamt 1 <b>0,01</b> Teil <b>0,01</b>		Abbiegen in die Bahnhofstraße
Gesamt 2 <b>0,07</b> Teil <b>0,06</b>		Kreisel 1. Ausfahrt über Brücke
Gesamt 3 <b>0,13</b> Teil <b>0,06</b>		Entlang der Söse, Richtung Polizei / Goslar
Gesamt 4 <b>0,97</b> Teil <b>0,84</b>		2. Ausfahrt am Kreisel
Gesamt 5 <b>1,55</b> Teil <b>0,58</b>		Richtung B241
Gesamt 6 <b>1,75</b> Teil <b>0,20</b>		Richtung Herzberg
Gesamt 7 <b>1,88</b> Teil <b>0,13</b>		Richtung Herzberg, 7km der Straße folgen
Gesamt 8 <b>9,00</b> Teil <b>7,12</b>		Gefährliche Kreuzung
Gesamt 9 <b>11,30</b> Teil <b>2,30</b>		Richtung Sieber / Krankenhaus

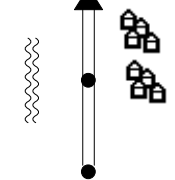
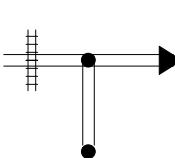
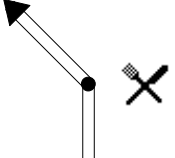
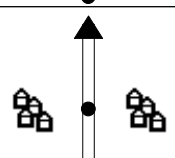
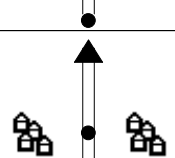
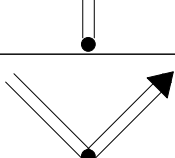
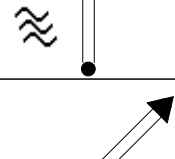
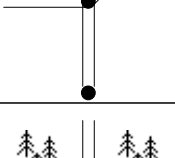


Gesamt 10	12,70		Richtung Sieber
Teil	1,40		
Gesamt 11	12,90		Richtung Sieber, 180° Kurve
Teil	0,20		
Gesamt 12	13,80		Richtung Sieber
Teil	0,90		
Gesamt 13	19,00		Ortsdurchfahrt Sieber
Teil	5,20		
Gesamt 14	23,80		Achtung, kurvenreiche Strecke
Teil	4,80		
Gesamt 15	27,20		Richtung Bad Lauterberg
Teil	3,40		
Gesamt 16	28,20		Richtung Bad Lauterberg
Teil	1,00		
Gesamt 17	35,10		Richtung Braunlage B27
Teil	6,90		
Gesamt 18	35,30		Gefährliche Strecke !
Teil	0,20		
Gesamt 19	47,80		Richtung Nordhausen B4
Teil	12,50		

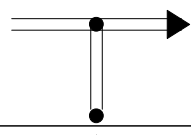
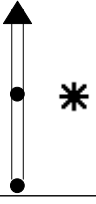
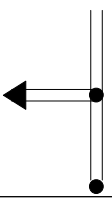
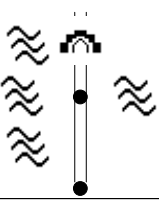
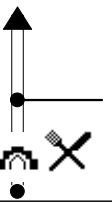
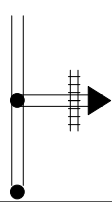
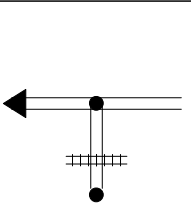
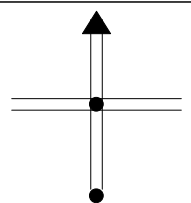
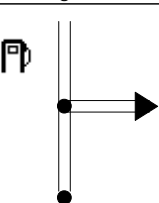
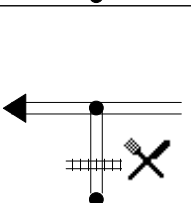
Gesamt 20		Richtung Nordhausen B4
Teil	50,10	
	2,30	
Gesamt 21		Nordhausen B4
Teil	53,80	
	3,70	
Gesamt 22		Gefährliche Strecke, Tempo 70 ! Kesselberg
Teil	55,30	
	1,50	
Gesamt 23		Ortsdurchfahrt Hohegeiß
Teil	59,00	
	3,70	
Gesamt 24		Rothesütte
Teil	65,30	
	6,30	
Gesamt 25		Motorradtreff Netzkater mit Imbiss
Teil	71,60	
	6,30	
Gesamt 26		Tageskilometerzähler resettet
Teil	0,00	
	0,00	
Gesamt 27		Hasselfelde B81 Das Überholen auf der B81 ist recht risikobehaftet. Daher am besten am Netzkater warten bis die Strecke frei ist. Gruppen könnten sich hier aufteilen und sich dann wieder nach 9,7km am Parkplatz treffen.
Teil	0,03	
	0,03	
Gesamt 28		
Teil	0,29	
	0,26	
Gesamt 29		
Teil	4,30	
	4,01	

Gesamt 30 <b>9,70</b> Teil <b>5,40</b>		Parkplatz - TEMPO 40 !!!
Gesamt 31 <b>11,60</b> Teil <b>1,90</b>		Rotacker
Gesamt 32 <b>13,40</b> Teil <b>1,80</b>		Hasselfelde / Tankstelle
Gesamt 33 <b>14,20</b> Teil <b>0,80</b>		Harzgerode B242
Gesamt 34 <b>17,60</b> Teil <b>3,40</b>		B242
Gesamt 35 <b>18,10</b> Teil <b>0,50</b>		B242
Gesamt 36 <b>23,70</b> Teil <b>5,60</b>		Stolberg
Gesamt 37 <b>24,40</b> Teil <b>0,70</b>		Friedrichshöhe
Gesamt 38 <b>28,20</b> Teil <b>3,80</b>		Stolberg
Gesamt 39 <b>30,20</b> Teil <b>2,00</b>		Stolberg

Gesamt 40 <b>33,80</b> Teil <b>3,60</b>		Zwischenziel Stolberg Marktplatz
Gesamt 41 <b>39,10</b> Teil <b>5,30</b>		Rottleberode
Gesamt 42 <b>39,80</b> Teil <b>0,70</b>		Berga
Gesamt 43 <b>41,60</b> Teil <b>1,80</b>		Geradeaus: Beginn Schleife Kyffhäuser Links: weiter nach Auerberg Kilometerzähler resettet
Gesamt 44 <b>0,00</b> Teil <b>0,00</b>		
Gesamt 45 <b>8,90</b> Teil <b>8,90</b>		Schwenda
Gesamt 46 <b>9,90</b> Teil <b>1,00</b>		Hayn
Gesamt 47 <b>13,30</b> Teil <b>3,40</b>		Zwischenziel Hayn, Ende Kyffhäuserschleife resettet Weiter Richtung Harzgerode
Gesamt 48 <b>0,00</b> Teil <b>0,00</b>		
Gesamt 49 <b>3,60</b> Teil <b>3,60</b>		Harzgerode

Gesamt 50		Schotterplatz
Teil	3,70	
	0,10	
Gesamt 51		Feldküche, Essen bis 15:00 Uhr, Empfehlung: Kesselgulasch oder Pferdebockwurst
Teil	3,90	
	0,20	
Gesamt 52		
Teil	4,00	
	0,10	
Gesamt 53		Harzgerode B242
Teil	11,20	
	7,20	
Gesamt 54		Aral-Tankstelle
Teil	12,60	
	1,40	
Gesamt 55		Hasselfelde B242
Teil	12,80	
	0,20	
Gesamt 56		Tankstelle mit American Diner
Teil	13,20	
	0,40	
Gesamt 57		Quedlinburg
Teil	13,60	
	0,40	
Gesamt 58		Alexisbad
Teil	18,00	
	4,40	
Gesamt 59		Wassertreppe Selketal, Parken am Fahrbahnrand möglich. links vom Geländer kleiner Trampelpfad zur Wassertreppe
Teil	19,80	
	1,80	

Gesamt 60	21,00		Alexisbad
Teil	1,20		
Gesamt 61	22,70		Hasselfelde B242
Teil	1,70		
Gesamt 62	24,80		Feldküche
Teil	2,10		
Gesamt 63	27,30		Siptenfelde
Teil	2,50		
Gesamt 64	32,40		Güntersberge
Teil	5,10		
Gesamt 65	41,80		Braunlage B242
Teil	9,40		
Gesamt 66	42,30		Quedlinburg - Bodetal
Teil	0,50		
Gesamt 67	44,00		Zwischenziel. Start Schleife Bodetal Links weiter Grundroute --> Blankenburg Reset
Teil	1,70		
Gesamt 68	0,00		
Teil	0,00		
Gesamt 69	2,60		Einfahrt Jagdschloß Windenhütte, 3,7km Schotter, Montag Ruhetag
Teil	2,60		

Gesamt 70	5,00		Blankenburg B81
Teil	2,40		
Gesamt 71	6,50		Köhlerei Stemberghaus
Teil	1,50		
Gesamt 72	8,40		Rübeland B27, Ende Bodeschleife
Teil	1,90		
Gesamt 73	9,60		Staumauer Bodetalsperre
Teil	1,20		
Gesamt 74	10,30		Einfahrt Parkplatz Rappbode, Motorradtreff
Teil	0,70		
Gesamt 75	14,40		B27
Teil	4,10		
Gesamt 76	14,50		B27 - Braunlage
Teil	0,10		
Gesamt 77	18,20		Elbingerode Zwischenziel Start Schleife Wernigerode
Teil	3,70		
Gesamt 78	18,60		Schierke
Teil	0,40		
Gesamt 79	23,70		Zwischenziel Drei-Annen-Hohne, Ende Schleife Wernigerode, Feldküche, Bahnhof Brockenbahn
Teil	5,10		



Gesamt 80 <b>28,20</b> Teil <b>4,50</b>		Elend Braunlage
Gesamt 81 <b>30,30</b> Teil <b>2,10</b>		Braunlage B27
Gesamt 82 <b>32,40</b> Teil <b>2,10</b>		Feldküche
Gesamt 83 <b>36,30</b> Teil <b>3,90</b>		Bad Harzburg
Gesamt 84 <b>42,90</b> Teil <b>6,60</b>		Seesen B242
Gesamt 85 <b>53,60</b> Teil <b>10,70</b>		Osterode 498
Gesamt 86 <b>65,00</b> Teil <b>11,40</b>		Parkplatz Sösetalsperre
Gesamt 87 <b>69,90</b> Teil <b>4,90</b>		
Gesamt 88 <b>70,50</b> Teil <b>0,60</b>		
Gesamt 89 <b>70,80</b> Teil <b>0,30</b>		Hinter Sparkasse - Sösepromenade

**71,10**

Teil

**0,30**

