
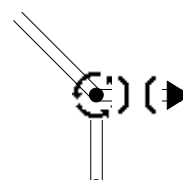
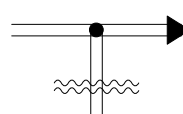
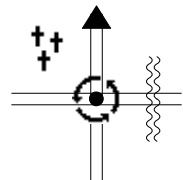
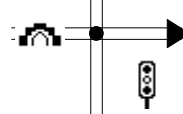
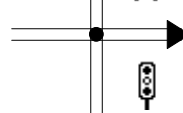
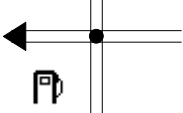
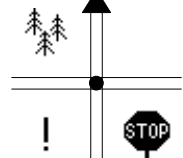



Gesamt 1 0,01 Teil 0,01		Abbiegen in die Bahnhofstraße
Gesamt 2 0,07 Teil 0,06		Kreisel 1. Ausfahrt über Brücke
Gesamt 3 0,13 Teil 0,06		Entlang der Söse, Richtung Polizei / Goslar
Gesamt 4 0,97 Teil 0,84		2. Ausfahrt am Kreisel
Gesamt 5 1,55 Teil 0,58		Richtung B241
Gesamt 6 1,75 Teil 0,20		Richtung Herzberg
Gesamt 7 1,88 Teil 0,13		Richtung Herzberg, 7km der Straße folgen
Gesamt 8 9,00 Teil 7,12		Gefährliche Kreuzung
Gesamt 9 11,30 Teil 2,30		Richtung Sieber / Krankenhaus

<p>Gesamt 10</p> <p>12,70</p> <p>Teil</p> <p>1,40</p>		Richtung Sieber
<p>Gesamt 11</p> <p>12,90</p> <p>Teil</p> <p>0,20</p>		Richtung Sieber, 180° Kurve
<p>Gesamt 12</p> <p>13,80</p> <p>Teil</p> <p>0,90</p>		Richtung Sieber
<p>Gesamt 13</p> <p>19,00</p> <p>Teil</p> <p>5,20</p>		Ortsdurchfahrt Sieber
<p>Gesamt 14</p> <p>23,80</p> <p>Teil</p> <p>4,80</p>		Achtung, kurvenreiche Strecke
<p>Gesamt 15</p> <p>27,20</p> <p>Teil</p> <p>3,40</p>		Richtung Bad Lauterberg
<p>Gesamt 16</p> <p>28,20</p> <p>Teil</p> <p>1,00</p>		Richtung Bad Lauterberg
<p>Gesamt 17</p> <p>35,10</p> <p>Teil</p> <p>6,90</p>		Richtung Braunlage B27
<p>Gesamt 18</p> <p>35,30</p> <p>Teil</p> <p>0,20</p>		Gefährliche Strecke !
<p>Gesamt 19</p> <p>47,80</p> <p>Teil</p> <p>12,50</p>		Richtung Nordhausen B4

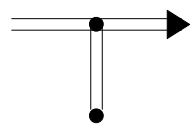
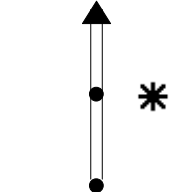
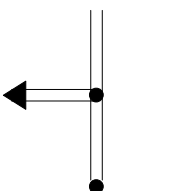
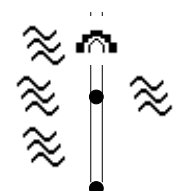
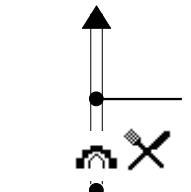
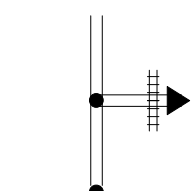
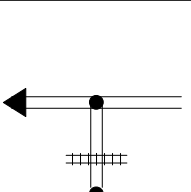
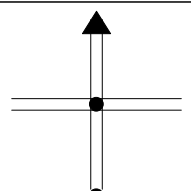
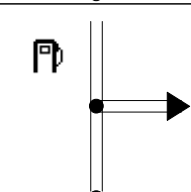
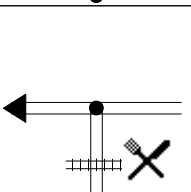
Gesamt 20		Richtung Nordhausen B4
Teil	50,10 2,30	
Gesamt 21		Nordhausen B4
Teil	53,80 3,70	
Gesamt 22		Gefährliche Strecke, Tempo 70 ! Kesselberg
Teil	55,30 1,50	
Gesamt 23		Ortsdurchfahrt Hohegeiß
Teil	59,00 3,70	
Gesamt 24		Rothesütte
Teil	65,30 6,30	
Gesamt 25		Motorradtreff Netzkater mit Imbiss
Teil	71,60 6,30	
Gesamt 26		Tageskilometerzähler resettet
Teil	0,00 0,00	
Gesamt 27		Hasselfelde B81 Das Überholen auf der B81 ist recht risikobehaftet. Daher am besten am Netzkater warten bis die Strecke frei ist. Gruppen könnten sich hier aufteilen und sich dann wieder nach 9,7km am Parkplatz treffen.
Teil	0,03 0,03	
Gesamt 28		
Teil	0,29 0,26	
Gesamt 29		
Teil	4,30 4,01	

Gesamt 30 9,70 Teil 5,40		Parkplatz - TEMPO 40 !!!
Gesamt 31 11,60 Teil 1,90		Rotacker
Gesamt 32 13,40 Teil 1,80		Hasselfelde / Tankstelle
Gesamt 33 14,20 Teil 0,80		Harzgerode B242
Gesamt 34 17,60 Teil 3,40		B242
Gesamt 35 18,10 Teil 0,50		B242
Gesamt 36 23,70 Teil 5,60		Stolberg
Gesamt 37 24,40 Teil 0,70		Friedrichshöhe
Gesamt 38 28,20 Teil 3,80		Stolberg
Gesamt 39 30,20 Teil 2,00		Stolberg

Gesamt 40 33,80 Teil 3,60		Zwischenziel Stolberg Marktplatz
Gesamt 41 39,10 Teil 5,30		Rottleberode
Gesamt 42 39,80 Teil 0,70		Berga
Gesamt 43 41,60 Teil 1,80		Geradeaus: Beginn Schleife Kyffhäuser Links: weiter nach Auerberg Kilometerzähler resettet
Gesamt 44 0,00 Teil 0,00		
Gesamt 45 8,90 Teil 8,90		Schwenda
Gesamt 46 9,90 Teil 1,00		Hayn
Gesamt 47 13,30 Teil 3,40		Zwischenziel Hayn, Ende Kyffhäuserschleife resettet Weiter Richtung Harzgerode
Gesamt 48 0,00 Teil 0,00		
Gesamt 49 3,60 Teil 3,60		Harzgerode

Gesamt	50		Schotterplatz
Teil			
		3,70	
Teil			
		0,10	
Gesamt	51		Feldküche, Essen bis 15:00 Uhr, Empfehlung: Kesselgulasch oder Pferdebockwurst
Teil			
		3,90	
Teil			
		0,20	
Gesamt	52		
Teil			
		4,00	
Teil			
		0,10	
Gesamt	53		Harzgerode B242
Teil			
		11,20	
Teil			
		7,20	
Gesamt	54		Aral-Tankstelle
Teil			
		12,60	
Teil			
		1,40	
Gesamt	55		Hasselfelde B242
Teil			
		12,80	
Teil			
		0,20	
Gesamt	56		Tankstelle mit American Diner
Teil			
		13,20	
Teil			
		0,40	
Gesamt	57		Quedlinburg
Teil			
		13,60	
Teil			
		0,40	
Gesamt	58		Alexisbad
Teil			
		18,00	
Teil			
		4,40	
Gesamt	59		Wassertreppe Selketal, Parken am Fahrbahnrand möglich. links vom Geländer kleiner Trampelpfad zur Wassertreppe
Teil			
		19,80	
Teil			
		1,80	

Gesamt 60	21,00		Alexisbad
Teil	1,20		
Gesamt 61	22,70		Hasselfelde B242
Teil	1,70		
Gesamt 62	24,80		Feldküche
Teil	2,10		
Gesamt 63	27,30		Siptenfelde
Teil	2,50		
Gesamt 64	32,40		Güntersberge
Teil	5,10		
Gesamt 65	41,80		Braunlage B242
Teil	9,40		
Gesamt 66	42,30		Quedlinburg - Bodetal
Teil	0,50		
Gesamt 67	44,00		Zwischenziel. Start Schleife Bodetal Links weiter Grundroute --> Blankenburg Reset
Teil	1,70		
Gesamt 68	0,00		
Teil	0,00		
Gesamt 69	2,60		Einfahrt Jagdschloß Windenhütte, 3,7km Schotter, Montag Ruhetag
Teil	2,60		

Gesamt 70	5,00		Blankenburg B81
Teil	2,40		
Gesamt 71	6,50		Köhlerei Stemberghaus
Teil	1,50		
Gesamt 72	8,40		Rübeland B27, Ende Bodeschleife
Teil	1,90		
Gesamt 73	9,60		Staumauer Bodetalsperre
Teil	1,20		
Gesamt 74	10,30		Einfahrt Parkplatz Rappbode, Motorradtreff
Teil	0,70		
Gesamt 75	14,40		B27
Teil	4,10		
Gesamt 76	14,50		B27 - Braunlage
Teil	0,10		
Gesamt 77	18,20		Elbingerode Zwischenziel Start Schleife Wernigerode
Teil	3,70		
Gesamt 78	18,60		Schierke
Teil	0,40		
Gesamt 79	23,70		Zwischenziel Drei-Annen-Hohne, Ende Schleife Wernigerode, Feldküche, Bahnhof Brockenbahn
Teil	5,10		

Gesamt 80 28,20 Teil 4,50		Elend Braunlage
Gesamt 81 30,30 Teil 2,10		Braunlage B27
Gesamt 82 32,40 Teil 2,10		Feldküche
Gesamt 83 36,30 Teil 3,90		Bad Harzburg
Gesamt 84 42,90 Teil 6,60		Seesen B242
Gesamt 85 53,60 Teil 10,70		Osterode 498
Gesamt 86 65,00 Teil 11,40		Parkplatz Sösetalsperre
Gesamt 87 69,90 Teil 4,90		
Gesamt 88 70,50 Teil 0,60		
Gesamt 89 70,80 Teil 0,30		Hinter Sparkasse - Sösepromenade

71,10

Teil

0,30

